







Sperrung Breiter Weg

Alternative Reisemöglichkeiten

-  **S 1 (alle 30 min)**
-  **RB/RE-Linien (Umstieg am Hbf erforderlich), Bahnhof**
-  **Straßenbahnlinien der MVB**
-  **Buslinien der MVB**
-  **Regionalbuslinien (ca. alle 60 min), Regionalbushaltestelle**
-  **Fußweg**

